

l'appellation  
Faugères  
nature schiste



DOSSIER DE PRESSE

2011/2012

GRAND TERROIR DE SCHISTE EN LANGUEDOC



# Un terroir bien identifié

## “Nature schiste”



La voie choisie depuis 3 ans, en matière de communication, correspond parfaitement à ce qu'est Faugères : “l'appellation Nature schiste”.

Le développement durable pour lequel vignerons et viticulteurs travaillent depuis fin 90 - au début en culture raisonnée puis en conversion bio, vins nature ou biodynamie - et la préservation de leurs patrimoines paysager et bâti s'inscrivent tout naturellement dans la démarche de l'AOC Faugères.

Les grands terroirs du Languedoc sont les terroirs d'altitude et Faugères a non seulement la chance d'en faire partie, mais qui plus est, avec un beau terroir homogène de schiste.

L'appellation Faugères est devenue une pépinière de grands vins et de vignerons et viticulteurs de talents, et ici, on dit qu'il est “plus facile de produire et de vendre ses vins qu'ailleurs !”...

On le dit, les chiffres aussi (voir pages suivantes).

Cette nouvelle accroche, ce nouveau visuel, ainsi que tout ce qui a été fait depuis 3 ans en matière de communication avaient deux objectifs principaux :

- rassembler la production autour d'une nouvelle identité qui est effectivement partagée par l'ensemble des entreprises, caves particulières et coopérative ;
- valoriser l'image de l'appellation et mieux la faire connaître auprès du grand public et des metteurs en marché.

C'était un défi que l'appellation a relevé. Elle retrouve une visibilité reconnue par tous, professionnels et journalistes.


### **Un terroir homogène de schiste**

Jaunes, ocres, orangés, en profondeur des bleus splendides, les sols de schistes, avec leur capacité à retenir l'eau et la chaleur, apportent une touche particulière : ici on a l'habitude de dire que les raisins mûrissent la nuit, lorsque la terre restitue les calories emmagasinées dans la journée. 80 % des sols sont composés de schistes gréseux issus de la compression des argiles à l'ère primaire, sols parmi les plus anciens du monde. Ils apportent “naturellement”, surtout en culture raisonnée, la bonne acidité à des vins qui offrent des tanins fins et élégants dès leur jeunesse.

Les vignes sont installées sur des coteaux en forte pente à une altitude moyenne de 250 m, souvent en courbes de niveau, créant des paysages d'une remarquable beauté.



# Une identité qui vit et se décline



La signature Nature schiste et le visuel qui lui a été associé se retrouve dans des caveaux, aux entrées d'aire, sur les salons... et on peut dire qu'elle rencontre un certain succès. C'est un indice de sa pertinence.

Mais ce qui montre le mieux la justesse de cette signature - c'est à dire qu'elle n'est pas un simple slogan mais qu'elle repose sur une réalité - c'est qu'elle est vivante.

Vivante car elle se décline, elle fait des "petits" que chacun enrichit et approfondit.

En effet, quand le syndicat suscite l'association Les terroirs de schistes (du monde), il crée un outil de réflexion sur son propre terroir et d'autres similaires mais aussi il anticipe des réseaux qui peuvent faire parler de Faugères, fil conducteur d'une stratégie export originale ! Sans cette idée, les vins de Faugères par exemple, ne se seraient pas retrouvés dans une fête vigneronne en Suisse, avec les vins du Valais. Dans cette dynamique d'ouverture, les vigneronns ne sont ni frileux ni prétentieux, mais simplement fiers de leurs vins et de les faire aimer au monde.

Enfin, l'ODG a lancé une réflexion sur la valorisation de ses hauts de gamme avec la mention Grand terroir de schiste en Languedoc.





## Une appellation reconnue et qui se vend bien



Appellation depuis 1982 pour ses rouges et rosés, soit 30 ans en 2012, Faugères enrichit sa gamme avec les blancs, AOC en 2005.

La démarche de valoriser son terroir et ses vins date de 1948, quand elle décroche l'appellation pour la Fine de Faugères et la délimitation de son aire. Les premiers VDQS sont déclarés en 1955.

Aujourd'hui, la plupart des professionnels, cavistes, journalistes... reconnaissent qu'il y a de plus en plus d'entreprises de l'appellation qui produisent des vins magnifiques et intéressants et ils précisent "c'est une des rares appellations en Languedoc à avoir sur un petit terroir, bien identifié, autant de belles références et une stratégie de communication syndicale juste et très lisible".

Avec des prix corrects - près d'un tiers des ventes directes bouteilles à 8 euros et plus (voir ci-contre) - et de tels commentaires, c'est certainement les meilleurs encouragements que l'on pouvait adresser à Faugères, à l'occasion des 30 ans de l'appellation Nature schiste !

## Les actions syndicales



### Avec le CIVL, Faugères participe :

- Aux interventions dans les écoles de sommellerie ;
- A Vinisud avec un stand collectif et une communication pour toutes les entreprises présentes soit près de 80 % des volumes ;
- A la présentation du Millésime, qui se tient pour Faugères, les années impair, l'occasion aussi d'organiser des rencontres avec d'autres terroirs de schiste du monde.

### Dans le cadre de ses missions :

- Faugères organise des contrôles internes vignobles et produits, avec visite des parcelles en avril et août, dégustation toute l'année pour les contrôles organoleptiques des volumes en stock et du millésime en cours, préparation aux contrôles externes effectués par l'organisme d'inspection LRO.
- L'appellation est partenaire de visites guidées et d'animations avec les offices de tourisme ou l'association des pierres sèches ;
- Elle organise sa grande fête vigneronne, Le Grand saint-Jean, le deuxième dimanche de juillet et le ban des vendanges début septembre.
- Enfin, elle gère tous les supports de promotion de l'appellation (sets de table, carte des vins, Ice bag...) et la signalétique Nature schiste sur les différents villages et entrée d'aire de l'AOC.



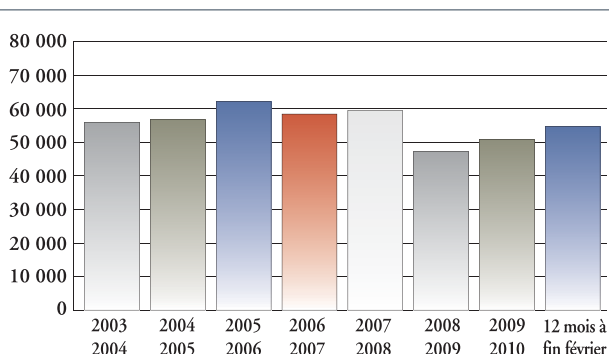


# Economie, quelques chiffres



L'appellation Faugères regroupe 53 caves particulières avec une forte proportion de nouveaux vignerons et une cave coopérative. La superficie revendiquée en 2010 est de 1983 ha pour une production de 60 914 hl soit un rendement de 31hl/ha. Cette maîtrise des rendements, qui se confirme depuis 4 campagnes (30 hl de moyenne), est un des paramètres identifiant la qualité de l'appellation. A noter que les superficies se répartissent quasiment à part égal entre vignerons coopérateurs (975 ha) et vignerons indépendants (1 008 ha), la coopérative revendiquant 53,5 % des volumes pour 46,5 % aux caves particulières.

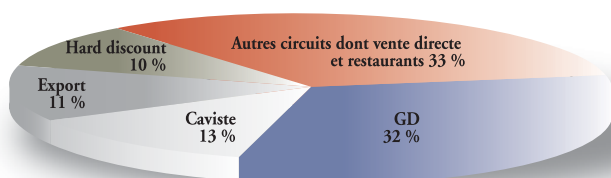
## Sorties de chais - chiffres 2010



Depuis 3 campagnes, les sorties de chais sont en progression. Le cumul annuel à fin février fait apparaître une accentuation de cette tendance (+ 5 % entre la campagne 2009/2010 et 2008/2009, +7,5 % entre le cumul à fin février et la campagne précédente).

Cela se traduit par une stabilisation des stocks à un niveau adapté pour une appellation qui a vocation à proposer une gamme incluant des vins de garde. Elle est à même de répondre à la demande des différents circuits.

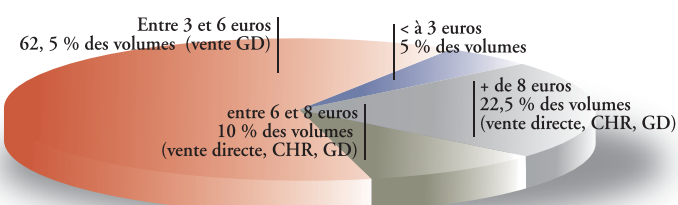
## Les circuits



L'AOC Faugères gagne des parts de marché à l'export segment sur lequel elle était jusqu'à présent sous représentée par rapport à l'ensemble du Languedoc. Point très positif, elle le fait sur des pays à forte valorisation.

Cavistes et vente directe restent un des atouts de Faugères. Le hard discount est en baisse, ce qui correspond à la hausse globale de ses prix de vente.

## Prix de ventes (prix public au col)



32,5 % des Faugères ont un prix public supérieur à 6 euros, ce qui représente plus de 2 millions de cols.

Une valorisation intéressante qui progresse sur les autres segments de prix. En grande distribution on note un glissement des volumes vers les tranches de prix supérieures à 4 euros.

Enfin le vrac, même s'il ne concerne qu'une faible part des mises en marché, est lui aussi en hausse avec un prix moyen supérieur à 110 euros/hl et une courbe ascendante sur les 5 dernières campagnes (+ 25 % entre 2006 et 2010).



## Le millésime 2010, concentré, gourmand et élégant



Après un hiver globalement déficitaire en pluie, des températures douces en octobre et novembre et froides à très froides de décembre à février, le printemps est resté frais avec de bonnes pluies en mai et juin.

Les pluies régulières au mois de juin, bien drainées par les sols de schiste de l'appellation, ont participé à une alimentation équilibrée des vignes et a donc favorisé les maturités des raisins. Les conditions sanitaires ont été plus normales que les deux dernières années, avec une pression des maladies beaucoup moins importante : peu de problème de mildiou et de vers de la grappe ; l'oïdium a

nécessité quand même un suivi sérieux et sans faille sur certaines parcelles. La sécheresse estivale a fortement limité le grossissement des baies mais a permis aux raisins d'arriver aux vendanges dans un excellent état sanitaire.

C'est le millésime le plus sec enregistré depuis 2000. Le bilan thermique reste un des plus élevés sur ces 10 dernières années. Une petite récolte (voir chiffres pages 5) mais des raisins qui ont exprimé leur potentiel avec particulièrement de densité lorsque les maturités polyphénoliques ont été atteintes.

Les premières dégustations augurent un millésime concentré, gourmand et élégant avec une belle fraîcheur et beaucoup de finesse.



## Les cépages et vins de l'appellation

- Syrah, grenache, mourvèdre, carignan et cinsault pour des vins **rouges** amples, ronds et puissants, qui offrent des tanins soyeux. Mêmes cépages pour des **rosés** aux notes florales et leurs arômes de fruits rouges.
- Roussane, grenache blanc, marsanne, vermentino (rolle) pour les **blancs**, qui expriment parfaitement la minéralité de ce terroir de schiste.
- Les millésimes 2001 et 2002 de la **Fine de Faugères** sont actuellement disponibles. En dégustation, c'est une eau-de-vie dotée d'un joli caractère, suave et élégante.





# Les producteurs et les villages



## Autignac

747 habitants (Autignacois)

Altitude : 150 m

Origine du nom : Seigneurie de Altiniaco (1155)

Village viticole, il est situé sur une petite hauteur dans la plaine de la campagne biterroise. Jusqu'en 1307, cette cité était établie sur le site de Belloc où se dressait le castrum avec l'église Notre Dame de Belloc daté de 1140.

À cette époque, les habitants, terrorisés par la peste noire, abandonnèrent le village et se regroupèrent plus au nord. C'est là que Raymond d'Albiniac et de Margon construisit son château fort. En 1788 le feu le détruisit en grande partie ainsi que l'église Saint Martin. Cette dernière fut restaurée en 1899.

### Patrimoine

- Les vestiges de l'ancien château (bastide)
- Le chemin de ronde
- L'église Saint-Martin

#### DOMAINE DE L'ANCIENNE MERCERIE

NATHALIE ET FRANÇOIS CAUMETTE - ancienne.mercerie@free.fr  
Tél./Fax 04 67 90 27 02

#### DOMAINE BALLICIONI

VÉRONIQUE ET ANDRÉ BALLICIONI - ballivin@sfr.fr  
04 67 90 20 31 - 06 11 12 02 41 - Fax 04 26 30 38 96

#### DOMAINE CLAMOUSE

JACQUES CLAMOUSE - domaine.clamouse@orange.fr  
04 67 36 00 41

#### DOMAINE DE FENOUILLET

JEANJEAN SA - matthieu.carliez@jeanjean.fr  
04 67 88 81 93 - Fax 04 67 88 81 76

#### DOMAINE DES PRÉS LASSES

BORIS ET DENIS FEIGEL - info@pres-lasses.com  
06 03 40 27 75 - 06 86 55 89 20

#### DOMAINE DE LA REYNARDIÈRE

PIERRE ET JEAN-MICHEL MÉGÉ - domaine.reynardiere@orange.fr  
04 67 36 25 75 - Fax 04 67 36 15 80

#### DOMAINE DU ROUGE GORGE

ALAIN ET PHILIPPE BORDA - sceaborda@orange.fr  
04 67 36 22 86 - 04 67 36 28 56 - Fax 04 67 36 61 24

#### DOMAINE SAINT MARTIN D'AGEL

HUBERT LUGAGNE DELPON ET PIERRE ROQUE - viti.conseil@wanadoo.fr  
06 80 75 59 28 - 06 10 03 29 49 - Fax 04 68 58 11 76

#### MAS GABINÈLE

THIERRY RODRIGUEZ - throdriquez@wanadoo.fr  
04 67 89 71 72 - Fax 04 67 89 70 69

#### MOULIN DE CIFFRE

MIREN ET NICOLAS DE LORGERIL  
contact@vignobles-lorgeril.com  
04 68 72 65 29 - Fax 04 68 72 65 84

#### DALMAS THIERRY

Tél./Fax 04 67 90 26 91

## Cabrerolles



**DOMAINE DU MÉTÉORE**  
GENEVIÈVE LIBES - domainedumeteore@wanadoo.fr  
04 67 90 21 12 - Fax 04 67 90 11 92

**DOMAINE RAYMOND ROQUE & FILS**  
MARC ET RAYMOND ROQUE - roqueraymond@wanadoo.fr  
04 67 90 24 74 - Fax 04 67 90 14 56

**LES FUSIONELS**  
ARIELLE ET JEM HARRIS - arielleetjem@les-fusionels-faugeres.com  
06 07 03 56 16

### HAMEAU D'AIGUES VIVES

**MAS ANGEL**  
LUDOVIC AVENTIN - ludovicaventin@free.fr  
06 85 32 65 97

### HAMEAU DE LENTHÉRIC

**CHÂTEAU DES ESTANILLES**  
JULIEN SEYDOUX - contact@chateau-estailles.com  
04 67 90 29 25 - Fax 04 67 90 10 99

**CHÂTEAU HAUT-FABRÈGUES**  
JEAN-LUC SAUR - hautfabregues@gmail.com  
04 67 90 28 67 - Fax 04 67 90 11 17

**DOMAINE LÉON BARRAL**  
DIDIER BARRAL  
04 67 90 29 13 - Fax 04 67 90 13 37

**DOMAINE SAINT ANTONIN**  
FRÉDÉRIC ALBARET - stantonin@wanadoo.fr  
04 67 90 13 24 - Fax 04 67 90 06 43

**LA GRANGE D'AÏN**  
CÉDRIC SAUR - cedricsaur@hotmail.com  
Tél./Fax 04 67 09 35 84

**LA GRANGE DU CADE**  
DOMINIQUE CADENAT - domari34@orange.fr  
06 70 77 53 22

### HAMEAU DE LA LIQUIÈRE

**CHÂTEAU LA LIQUIÈRE**  
FAMILLE VIDAL-DUMOULIN - info@chateaulaliquiere.com  
04 67 90 29 20 - Fax 04 67 90 10 00

**CLOS FANTINE**  
CORINNE, CAROLE, OLIVIER ANDRIEU - corine.andrieu@laposte.net  
Tél./Fax 04 67 90 20 89

354 habitants (Cabrerollais)

Altitude : 150 à 700 m

Origine du nom : Cabrairole,

dérivé du latin capra, chèvres, suffixe ola, lieu

Entre plaine et montagne, le village et son castrum sont édifiés au bout d'un éperon rocheux séparant deux vallons profonds qui s'ouvrent vers la plaine biterroise. La commune a quatre hameaux : La Liquière, Lenthéric, Aigues-Vives, La Borie Nouvelle. Son histoire est liée à sa situation stratégique sur une voie de communication importante qui reliait, à travers les Avant-Monts, le Haut-Bassin de l'Orb à la plaine de Béziers.

Histoire et patrimoine se découvrent grâce à un parcours aménagé qui traverse le village et grimpe jusqu'à l'enceinte fortifiée et la Chapelle Notre Dame de la Roque.

#### Patrimoine

- Ensemble féodal de Cabrerolles
- L'église paroissiale de Saint-Amand (XVIII<sup>e</sup> siècle)
- Le cirque météorique du Clot



150 habitants (Caussinijoulais)

Altitude : 315 m

Origine du nom : Caucenogilo (Caucinus et le suffixe ajolis, Causse dans les nuages)

Le château de Caussinijouls est cité en 966 dans le testament du vicomte de Narbonne. Il appartenait aux seigneurs de Faugères avant le XVI<sup>e</sup> siècle et fut remis aux troupes royales vers 1580. Sur la façade nord, deux tours carrées, postes d'observation, sont reliées entre elles par un mur de ronde.

A l'est du donjon se trouve l'ancienne porte d'entrée du château. L'église date du XVI<sup>e</sup> siècle, elle est située à l'entrée du village et a été bâtie sur l'emplacement d'une chapelle romane du X<sup>e</sup> siècle.

#### A voir

- Le Pioch (556 m)
- L'église Saint Etienne
- Le château
- Les ruelles et jardins fleuris
- Les porches du cœur moyenâgeux

## Caussinijouls

**CHÂTEAU ANGLADE**  
ANTOINE RIGAUD - chateau.anglade@wanadoo.fr  
06 81 20 80 43 - Fax 04 67 23 46 88

**CHÂTEAU CHENAIE**  
CATHY ET ÉRIC CHABBERT - chateauchenaie@orange.fr  
04 67 95 48 10 - Fax 04 67 95 44 98  
Caveau 04 67 95 30 29

**DOMAINE CAUVY**  
ANDRÉE CAUVY - andree.cauvi@orange.fr  
04 67 23 80 32 - Fax 04 67 23 74 22

**DOMAINE DE CÉBÈNE**  
BRIGITTE CHEVALIER - bchevalier@wanadoo.fr  
06 74 96 42 67 - Fax 04 67 95 38 66



## Faugères

Altitude : 250 m

438 habitants (Faugérois)

La commune se compose du village de Faugères proprement dit, mais aussi des hameaux de Soumartre et La Caumette, ainsi que du lieu-dit de Poux-Sec. Bien avant notre ère, les capitelles apparaissent sur les collines ; ce sont à l'origine des abris des bergers.

Le château de Faugères semble dater de 1030, mais les guerres de religion au XVI<sup>e</sup> et XVII<sup>e</sup> siècle ont malheureusement détruit la plupart de ses fortifications. Il ne reste qu'une partie du donjon, et une tour de remparts.

Quatre temples sont connus sur Faugères, ils veillent avec l'église Saint-Christophe (XII<sup>e</sup> siècle), sur les habitants de ce village à l'âme dualiste. Au sommet de la colline qui culmine à 417 m, les célèbres moulins (Les trois tours) méritent une visite et offrent une vue panoramique sur les paysages et le vignoble.

### A voir

- Les ruines de la chapelle préromane "Saint-Etienne de Frontignan"
- Le four à chaux
- L'écomusée "L'Oustal des Abeilles" à Soumartre
- Les moulins et leur chemin de randonnée

#### ALQUIER FRÉDÉRIC

FRÉDÉRIC ALQUIER - frederic@gilbert-alquier.fr  
04 67 95 15 21 - Fax 04 67 95 36 21

#### ALQUIER JEAN-MICHEL

JEAN-MICHEL ALQUIER - jmalquier@yahoo.fr  
04 67 23 07 89 - Fax 04 67 23 98 28

#### LES AMANTS DE LA VIGNERONNE

CHRISTIAN GODEFROID - lesamantsdelavigneronne@yahoo.fr  
04 67 95 78 49 - Fax 04 67 95 79 20

#### CAVE LES CRUS FAUGÈRES

LUC SALVESTRE - contact@lescruisfaugeres.com  
04 67 95 08 80 - Fax 04 67 95 14 67

#### CHÂTEAU HAUT-LIGNIÈRES

JÉRÔME RATEAU - hautlignieres@yahoo.fr  
04 67 95 38 27 - Fax 04 67 95 78 51

#### DOMAINE BINET JACQUET

OLIVIER BINET ET PIERRE JACQUET - jacquet.pierre@wanadoo.fr  
06 21 14 82 07 - Fax 04 67 95 46 49

#### DOMAINE DE LA TOUR PENEDESSES

ALEXANDRE FOUQUE - domainedelatourpenedesdes@yahoo.fr  
04 67 95 17 21 - Fax 04 67 95 44 03

#### MAS D'ALEZON

CATHERINE ROQUE mas@alezon.fr  
04 67 95 19 72 - Fax 04 67 95 11 18

#### MAS DES CAPITELLES

JEAN ET CÉDRIC LAUGÉ - mas.des.capitelles@laposte.net  
04 67 23 10 20 - Fax 04 67 95 78 32





## Fos

96 habitants (Fossénois)

Altitude : 463 m

La Thongue, petite rivière qui prend sa source à deux kilomètres en amont, passe sous les murs du village. Les maisons s'étalent en pente abrupte sur sa rive droite. Une rue escarpée permet d'arriver devant l'église et le château qui fut construit sous François 1<sup>er</sup>.

Un passage au-dessus de la rue permettait au châtelain d'assister aux offices sans sortir de chez lui. En quittant les ruelles fleuries du vieux bourg, on peut découvrir une charbonnière reconstituée, et en remontant le chemin des Aires, on trouve le Clos de l'Aire, une collection de cépages d'hier et d'aujourd'hui accompagné d'explications simples, permettant à tous, d'entrer dans l'univers de la vigne.

### A voir

- Le four banal
- L'église romane restaurée
- La source de la Thongue
- Le Clos de l'Aire, collection de cépages

**DOMAINE OLLIER-TAILLEFER**  
FRANÇOISE ET LUC OLLIER - ollier.taillefer@wanadoo.fr  
04 67 90 24 59 - Fax 04 67 90 12 15

**DOMAINE SAINTE-CÉCILE**  
PIERRE ALIBERT - saintececile.alibert@orange.fr  
Tél./Fax 04 67 90 23 47

**JEAN-PIERRE GIPPAL**  
Tél./Fax 04 67 90 24 33



## Laurens

1005 habitants (Laurentiens)

Altitude : 140 m

Cette petite cité est située à 30 km des plages méditerranéennes, au confluent de deux ruisseaux nommés Naubine et Sauvanès qui donnent naissance au Libron. La flore y trouve une terre favorable à son épanouissement, particulièrement le laurier.

C'est pourquoi les Romains, dès le premier siècle de notre ère, donnèrent au village le nom de "cité du laurier". Le château du XII<sup>e</sup> siècle est une imposante bâtisse rectangulaire, composée de deux étages et d'une cour intérieure.

Depuis 1982 il abrite la mairie et juste à côté du château, un clocher se dresse au-dessus de la porte d'entrée du vieux village : cette tour servit successivement de guet au seigneur et de beffroi à la communauté. L'église Saint-Laurent fut ouverte au culte en 1786 et transformée en maison du peuple à partir de 1923.

### À voir

- Le clocher
- L'église paroissiale
- Le coq triomphant aux écoles (J.A. Injalbert)
- Les bijoux wisigoths
- La Grange Monastique de Sauvanès

**ABBAYE SYLVA-PLANA**  
HENRY BOUCHARD ET CÉDRIC GUY - info@vignoblesbouchard.com  
04 67 24 91 67 - Fax 04 67 24 94 21

**CHÂTEAU GRÉZAN**  
JEAN-LOUIS ET FABIEN PUJOL - contact@chateau-grezan.fr  
04 67 90 27 46 - Fax 04 67 90 29 01

**CHÂTEAU DE SAUVANÈS**  
JEAN-FRANÇOIS VALLAT - contact@vallat-languedoc.fr  
04 67 96 64 06 - Fax 04 67 96 67 63

**DOMAINE COTTEBRUNE**  
PIERRE GAILLARD - domainecottebrune@domainespierregillard.com  
06 75 87 43 98 - Fax 04 74 87 17 66

**DOMAINE LA BORIE-FOUISSEAU**  
VÉRONIQUE VAQUER BERGAN - contact@laboriefouisseau.com  
06 18 38 00 60 - Fax 04 67 32 93 82

**DOMAINE SARABANDE**  
ISLA ET PAUL GORDON - pauldouglasgordon@gmail.com  
06 74 30 43 28

**DOMAINE SCHISTERELLE**  
CÉLINE CABANEL - celine-cabanel@orange.fr  
06 03 22 16 56

**DOMAINE VALAMBELLE**  
MARIE LOUISE ET MICHEL ABBAL - m.abbal@aliceadsl.fr  
04 67 90 12 12 - Fax 04 67 32 95 50



## Roquessels

123 habitants (Roquessellois)

Altitude : 190 m

Le village est construit en amphithéâtre au pied d'un rocher abrupt, sur lequel s'élèvent les ruines d'un château bâti au X<sup>e</sup> siècle. L'abbaye de Cassan, entre Gabian et Roujan, percevait la dîme comme prieuré primitif de l'église de Roquessels.

La chapelle (restaurée en 1993), qui possède un vieux bénitier d'environ 1000 ans, est placée au XII<sup>e</sup> siècle sous le vocable de Notre Dame.

Le château résista vaillamment aux attaques diverses pendant les guerres de religion. Aujourd'hui, il n'en reste que les ruines ainsi que la chapelle avec ses admirables fenêtres romanes et ses murs épais à trois faces.

### CHÂTEAU DES ADOUZES

JEAN-CLAUDE ESTÈVE - adouzes@aliceadsl.fr

04 67 90 24 11 - Fax 04 67 90 12 74

### CHÂTEAU DES PEYREGRANDES

MARIE-GENEVIÈVE BOUDAL - chateau-des-peyregrandes@wanadoo.fr

04 67 90 15 00 - Fax 04 67 90 15 60

### DOMAINE BOIS DE ROSE

JEAN-LUC MARAVAL - jeanluc.maraval8@orange.fr

06 34 99 22 08 - Fax 04 67 95 65 55

### DOMAINE DES TRINITÉS

SIMON COULSHAW - simon@trinites.com

04 67 90 23 25 - Fax 04 67 90 11 05

### GAEC LE COLOMBIER

DAVID CAUMETTE

04 67 90 27 55 - 06 75 02 81 29

### RÉMY CAUSSIGNAC


06 22 94 02 36

### MARIE ET JACQUES CADENAT

06 11 05 35 22

### A voir

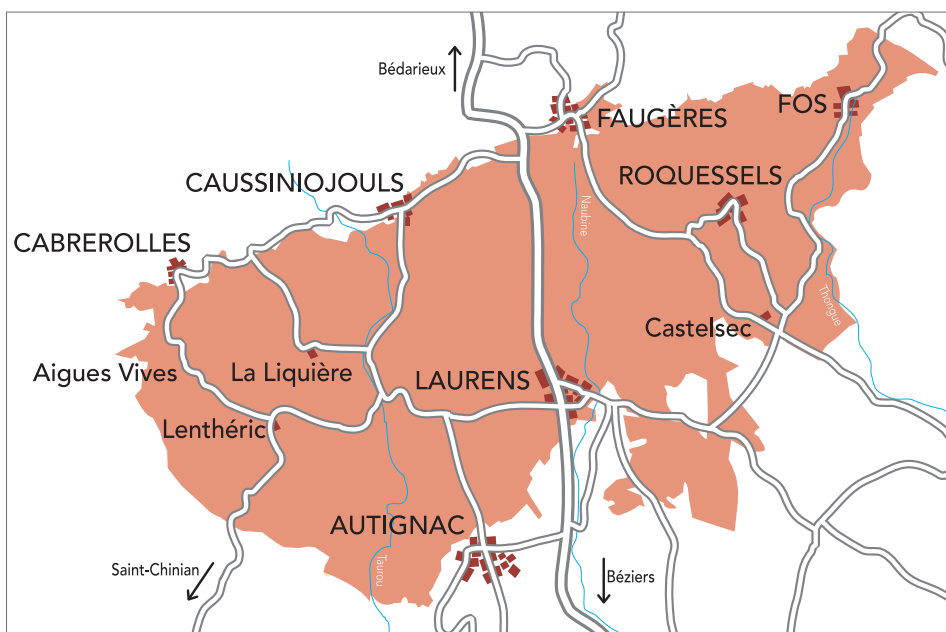
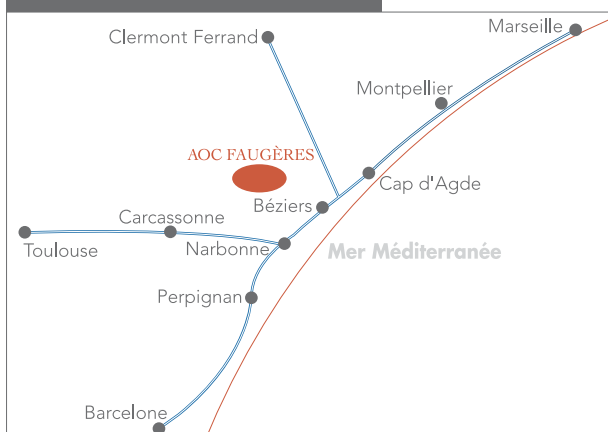
- Les ruines du château fort (X<sup>e</sup> siècle)
- La chapelle Notre Dame (X<sup>e</sup> siècle)
- Les ruelles et jardins fleuris



Autignac, Cabrerolles, Caussiniojols, Faugères, Fos, Laurens, Roquessels, sept villages et leurs hameaux au centre de cet amphithéâtre languedocien, sur un terroir de schiste, avec vue sur le Caroux.

2075 hectares de vignes enchâssées dans un paysage de chênes verts, châtaigniers, arbousiers et cistes.

## FAUGÈRES EN LANGUEDOC



agence AOC - Béziers - photos Serge Privat, Luc Micola, Jem Harris, Boris Feigel, Syndicat AOC Faugères, Château des Adouzes - impression Maraval Imprim'vert



### SYNDICAT AOC FAUGÈRES

4, rue de la poste - 34 600 Faugères  
04 67 23 47 42 - Fax 04 67 23 43 07  
syndic.aoc.faugeres@wanadoo.fr

